

ಅನುಬಂಧ  
ಜಲಾನಯನ ಯೋಜನೆಗಳ ಚಟುವಟಿಕೆ/ಕಾಮಗಾರಿಗಳನ್ನು ಅಂತರ್ಜಾಲದಲ್ಲಿ ಅಳವಡಿಸಲು  
ಸಂಕ್ಷಿಪ್ತ ಮಾಹಿತಿ

ಯೋಜನೆಯ ಹೆಸರು:	ಪ್ರಧಾನ ಮಂತ್ರಿ ಕೃಷಿ ಸಿಂಚಾಯಿ ಯೋಜನೆ-ಇತರೆ ಉಪಚಾರಗಳು(ಕಿಟಿಪಿಐಐ-ಔಐಐ)
ವರ್ಷ:	2021-22
ಕಾಮಗಾರಿಯ/ ಚಟುವಟಿಕೆಯ ಹೆಸರು:	ಚೆಕ್ ಡ್ಯಾಮ್
ಕಾಮಗಾರಿ/ಚಟುವಟಿಕೆಯ ಛಾಯಚಿತ್ರ (photo with Lat & Long)	 <p>Latitude: 14.823772 Longitude: 76.122756 Elevation: 576.8±58 m Accuracy: 33.0 m Time: 07-11-2022 17:12 Note: PMKSY OI 2021-22</p>
ಸರ್ವೆ ನಂಬರ್:	47,24,68,469
ಅಕ್ಷಾಂಶ ಮತ್ತು ರೇಖಾಂಶ:	14.823772 76.122756
ಗ್ರಾಮ:	ಗಜಾಪುರ
ತಾಲ್ಲೂಕು:	ಹರಪನಹಳ್ಳಿ
ಜಿಲ್ಲೆ:	ವಿಜಯನಗರ
ಕಾಮಗಾರಿ/ ಚಟುವಟಿಕೆಯ ಅಂದಾಜು ಮೊತ್ತ (ರೂಪಾಯಿಗಳಲ್ಲಿ)	499200/-
ಕಾಮಗಾರಿ/ ಚಟುವಟಿಕೆಯ ಕುರಿತು ಸಂಕ್ಷಿಪ್ತ ವಿವರ (ಸಮುದಾಯ ಕಾಮಗಾರಿಯಾಗಿದ್ದರೆ ಅಂದಾಜು ನೀರು ಸಂಗ್ರಹಣೆ (Cubic Meter), ರಕ್ಷಣಾತ್ಮಕ ನೀರಾವರಿ ಪ್ರದೇಶ, ಫಲಾನುಭವಿಗಳ ಸಂಖ್ಯೆ ವೈಯಕ್ತಿಕ ಕಾಮಗಾರಿಯಾಗಿದ್ದರೆ, ಫಲಾನುಭವಿ ಹೆಸರು, ಚಟುವಟಿಕೆಯಿಂದ ಪಡೆಯುತ್ತಿರುವ ಲಾಭ)	ಈ ಚೆಕ್ ಡ್ಯಾಮ್ ಸಮುದಾಯ ಕಾಮಗಾರಿಯಾಗಿದ್ದು ಅಂದಾಜು 750 ಕ್ಯೂಬಿಕ್ ಮೀ. ನೀರು ಸಂಗ್ರಹಣೆ ಹೊಂದಿದೆ. ಪಲಾನುಭವಿಗಳು ಸಂಖ್ಯೆ: ಪಿ. ಪರಸಪ್ಪ & 12 ಇತರರು.

ಯೋಜನೆಯ ಹೆಸರು:	ಪ್ರಧಾನ ಮಂತ್ರಿ ಕೃಷಿ ಸಿಂಚಾಯಿ ಯೋಜನೆ-ಇತರೆ ಉಪಚಾರಗಳು(ಕಬವಿಬಜ-ಔಐ)
ವರ್ಷ:	2021-22
ಕಾಮಗಾರಿಯ/ ಚಟುವಟಿಕೆಯ ಹೆಸರು:	ಚೆಕ್ ಡ್ಯಾಂಮ್
ಕಾಮಗಾರಿ/ಚಟುವಟಿಕೆಯ ಛಾಯಚಿತ್ರ (photo with Lat & Long)	
ಸರ್ವೆ ನಂಬರ್:	136
ಅಕ್ಷಾಂಶ ಮತ್ತು ರೇಖಾಂಶ:	14.613775 76.003442
ಗ್ರಾಮ:	ಕಂಚಿಕೆರೆ
ತಾಲ್ಲೂಕು:	ಹರಪನಹಳ್ಳಿ
ಜಿಲ್ಲೆ:	ವಿಜಯನಗರ
ಕಾಮಗಾರಿ/ ಚಟುವಟಿಕೆಯ ಅಂದಾಜು ಮೊತ್ತ (ರೂಪಾಯಿಗಳಲ್ಲಿ)	499700/-
ಕಾಮಗಾರಿ/ ಚಟುವಟಿಕೆಯ ಕುರಿತು ಸಂಕ್ಷಿಪ್ತ ವಿವರ (ಸಮುದಾಯ ಕಾಮಗಾರಿಯಾಗಿದ್ದರೆ ಅಂದಾಜು ನೀರು ಸಂಗ್ರಹಣೆ (Cubic Meter), ರಕ್ಷಣಾತ್ಮಕ ನೀರಾವರಿ ಪ್ರದೇಶ, ಫಲಾನುಭವಿಗಳ ಸಂಖ್ಯೆ ವ್ಯಯಕ್ತಿಕ ಕಾಮಗಾರಿಯಾಗಿದ್ದರೆ, ಫಲಾನುಭವಿ ಹೆಸರು, ಚಟುವಟಿಕೆಯಿಂದ ಪಡೆಯುತ್ತಿರುವ ಲಾಭ)	ಈ ಚೆಕ್ ಡ್ಯಾಂಮ್ ಸಮುದಾಯ ಕಾಮಗಾರಿಯಾಗಿದ್ದು ಅಂದಾಜು 670 ಕ್ಯೂಬಿಕ್ ಮೀ. ನೀರು ಸಂಗ್ರಹಣೆ ಹೊಂದಿದೆ. ಪಲಾನುಭವಿಗಳ ಸಂಖ್ಯೆ: ನಾಗವ್ವ, ವಿ& 11 ಇತರರು.
ಯೋಜನೆಯ ಹೆಸರು:	ಪ್ರಧಾನ ಮಂತ್ರಿ ಕೃಷಿ ಸಿಂಚಾಯಿ ಯೋಜನೆ-ಇತರೆ ಉಪಚಾರಗಳು(ಕಬವಿಬಜ-ಔಐ)
ವರ್ಷ:	2021-22
ಕಾಮಗಾರಿಯ/ ಚಟುವಟಿಕೆಯ ಹೆಸರು:	ಚೆಕ್ ಡ್ಯಾಂಮ್

ಕಾಮಗಾರಿ/ಚಟುವಟಿಕೆಯ  
ಛಾಯಚಿತ್ರ (photo with Lat  
& Long)



ಸರ್ವೆ ನಂಬರ್: 611, 573

ಅಕ್ಷಾಂಶ ಮತ್ತು ರೇಖಾಂಶ: 14.823966  
76.122889

ಗ್ರಾಮ: ಅಣಜಿಗರೆ ( ಜಂಗಮತುಂಬಿಗರೆ)

ತಾಲ್ಲೂಕು: ಹರಪನಹಳ್ಳಿ


ಜಿಲ್ಲೆ: ವಿಜಯನಗರ


ಕಾಮಗಾರಿ/ ಚಟುವಟಿಕೆಯ  
ಅಂದಾಜು ಮೊತ್ತ  
(ರೂಪಾಯಿಗಳಲ್ಲಿ)


499500/-

ಕಾಮಗಾರಿ/ ಚಟುವಟಿಕೆಯ  
ಕುರಿತು ಸಂಕ್ಷಿಪ್ತ ವಿವರ  
(ಸಮುದಾಯ  
ಕಾಮಗಾರಿಯಾಗಿದ್ದರೆ ಅಂದಾಜು  
ನೀರು ಸಂಗ್ರಹಣೆ (Cubic Meter),  
ರಕ್ಷಣಾತ್ಮಕ ನೀರಾವರಿ ಪ್ರದೇಶ,  
ಫಲಾನುಭವಿಗಳ ಸಂಖ್ಯೆ  
ವೈಯಕ್ತಿಕ ಕಾಮಗಾರಿಯಾಗಿದ್ದರೆ,  
ಫಲಾನುಭವಿ ಹೆಸರು,  
ಚಟುವಟಿಕೆಯಿಂದ  
ಪಡೆಯುತ್ತಿರುವ ಲಾಭ)


ಈ ಚೆಕ್ ಡ್ಯಾಮ್ ಸಮುದಾಯ ಕಾಮಗಾರಿಯಾಗಿದ್ದು ಅಂದಾಜು  
1050 ಕ್ಯುಬಿಕ್ ಮೀ. ನೀರು ಸಂಗ್ರಹಣೆ ಹೊಂದಿದೆ. ಪಲಾನುಭವಿಗಳು  
ಸಂಖ್ಯೆ: ದೊಡ್ಡಬಸಪ್ಪ & 5 ಇತರರು.

ಯೋಜನೆಯಹೆಸರು:	ಪ್ರಧಾನ ಮಂತ್ರಿ ಕೃಷಿ ಸಿಂಚಾಯಿ ಯೋಜನೆ-ಇತರೆ ಉಪಚಾರಗಳು(ಒಪಪಜ-ಔಪ)
ವರ್ಷ:	2021-22
ಕಾಮಗಾರಿಯ/ ಚಟುವಟಿಕೆಯಹೆಸರು:	ಚೆಕ್ ಡ್ಯಾಮ್-01.
ಕಾಮಗಾರಿ/ಚಟುವಟಿಕೆಯಧಾಯಚಿತ್ರ (photo with Lat &Long)	 <p>Latitude: 15.010609 Longitude: 76.131235 Elevation: 544.01±11 m Accuracy: 39.3 m Time: 05-23-2022 11:20 Note: PMKSY c#41</p>
ಸರ್ವೆನಂಬರ್:	386
ಅಕ್ಷಾಂಶಮತ್ತುರೇಖಾಂಶ:	N:15.010609 EO:76.131235
ಗ್ರಾಮ:	ಸೊನ್ನ
ತಾಲ್ಲೂಕು:	ಹಗರಿಬೋಮ್ಮನಹಳ್ಳಿ
ಜಿಲ್ಲೆ:	ವಿಜಯನಗರ
ಕಾಮಗಾರಿ/ ಚಟುವಟಿಕೆಯಅಂದಾಜುಮೊತ್ತ (ರೂಪಾಯಿಗಳಲ್ಲಿ)	499900/-
ಕಾಮಗಾರಿ/ ಚಟುವಟಿಕೆಯಕುರಿತುಸಂಕ್ಷಿಪ್ತವಿವರ (ಸಮುದಾಯಕಾಮಗಾರಿಯಾಗಿದ್ದರೆಅಂದಾಜುನೀರು ಸಂಗ್ರಹಣೆ (ಅಣ್ಣುಭಿ ಒಜಣಜಡಿ), ರಕ್ಷಣಾತ್ಮಕನೀರಾವರಿಪ್ರದೇಶ, ಫಲಾನುಭವಿಗಳಸಂಖ್ಯೆ ವೈಯಕ್ತಿಕಕಾಮಗಾರಿಯಾಗಿದ್ದರೆ, ಫಲಾನುಭವಿಹೆಸರು, ಚಟುವಟಿಕೆಯಿಂದಪಡೆಯುತ್ತಿರುವಲಾಭ)	ಈ ಚೆಕ್ ಡ್ಯಾಮ್ ಸಮುದಾಯ ಕಾಮಗಾರಿಯಾಗಿದ್ದು ಅಂದಾಜು 670 ಕ್ಯುಬಿಕ್ ಮೀ. ನೀರು ಸಂಗ್ರಹಣೆ ಹೊಂದಿದೆ. ಪಲಾನುಭವಿಗಳು ಸಂಖ್ಯೆ: ಜಗ್ಗಿಕೊಟ್ಟಮ್ಮ & 2 ಇತರರು.

ಯೋಜನೆಯಹೆಸರು:	ಪ್ರಧಾನ ಮಂತ್ರಿ ಕೃಷಿ ಸಿಂಚಾಯಿ ಯೋಜನೆ-ಇತರೆ ಉಪಚಾರಗಳು(ಕಬಎಬಜ-ಬಿಇ)
ವರ್ಷ:	2021-22
ಕಾಮಗಾರಿಯ/ ಚಟುವಟಿಕೆಯಹೆಸರು:	ಚೆಕ್ ಡ್ಯಾಮ್-01.
ಕಾಮಗಾರಿ/ ಚಟುವಟಿಕೆಯಧಾರಾಚಿತ್ರ (photo with Lat &Long)	 <p>Latitude: 15.009957 Longitude: 76.131836 Elevation: 564.48±10 m Accuracy: 9.2 m Time: 05-23-2022 11:28 Note: PMKSY cd-02</p> <p>Powered by NoteCam</p>
ಸರ್ವೆನಂಬರ್:	375,374
ಅಕ್ಷಾಂಶಮತ್ತುರೇಖಾಂಶ:	N:15.009957 EO:76.131836
ಗ್ರಾಮ:	ಸೊನ್ನ
ತಾಲ್ಲೂಕು:	ಹಗರಿಬೋಮ್ಮನಹಳ್ಳಿ
ಜಿಲ್ಲೆ:	ವಿಜಯನಗರ
ಕಾಮಗಾರಿ/ ಚಟುವಟಿಕೆಯಅಂದಾಜುಮೊತ್ತ (ರೂಪಾಯಿಗಳಲ್ಲಿ)	499997/-
ಕಾಮಗಾರಿ/ ಚಟುವಟಿಕೆಯಕುರಿತುಸಂಕ್ಷಿಪ್ತವಿವರ (ಸಮುದಾಯಕಾಮಗಾರಿಯಾಗಿದ್ದರೆಅಂದಾಜುನೀರುಸಂಗ್ರಹಣೆ (ಅಣ್ಣುಭಿ ಬಜರಾಜಡಿ), ರಕ್ಷಣಾತ್ಮಕನೀರಾವರಿಪ್ರದೇಶ, ಫಲಾನುಭವಿಗಳಸಂಖ್ಯೆ ವ್ಯಯಕ್ರಮಕಾಮಗಾರಿಯಾಗಿದ್ದರೆ, ಫಲಾನುಭವಿಹೆಸರು, ಚಟುವಟಿಕೆಯಿಂದಪಡೆಯುತ್ತಿರುವಲಾಭ)	ಈ ಚೆಕ್ ಡ್ಯಾಮ್ ಸಮುದಾಯ ಕಾಮಗಾರಿಯಾಗಿದ್ದು ಅಂದಾಜು 720 ಕ್ಯುಬಿಕ್ ಮೀ. ನೀರು ಸಂಗ್ರಹಣೆ ಹೊಂದಿದೆ. ಪಲಾನುಭವಿಗಳು ಸಂಖ್ಯೆ: ಗುಡ್ಡಪ್ಪ, ಕರಿಯಪ್ಪ & 5ಇತರರು.

ಯೋಜನೆಯಹೆಸರು:	ಪ್ರಧಾನ ಮಂತ್ರಿ ಕೃಷಿ ಸಿಂಚಾಯಿ ಯೋಜನೆ-ಇತರೆ ಉಪಚಾರಗಳು(ಕಬಎಬಜ-ಬಿಇ)
ವರ್ಷ:	2021-22
ಕಾಮಗಾರಿಯ/ ಚಟುವಟಿಕೆಯಹೆಸರು:	ಚೆಕ್ ಡ್ಯಾಮ್-01.
ಕಾಮಗಾರಿ/ಚಟುವಟಿಕೆಯಧಾರಾಚಿತ್ರ (photo with Lat &Long)	 <p>Latitude: 15.008753 Longitude: 76.132113 Elevation: 543.77±5 m Accuracy: 3.9 m Time: 05-23-2022 11:35 Note: pmksy cd 03 Powered by NoteCam</p>
ಸರ್ವೆನಂಬರ್:	386
ಅಕ್ಷಾಂಶಮತ್ತುರೇಖಾಂಶ:	N:15.008753 EO:76.132113
ಗ್ರಾಮ:	ಸೊನ್ನ
ತಾಲ್ಲೂಕು:	ಹಗರಿಬೋಮ್ಮನಹಳ್ಳಿ
ಜಿಲ್ಲೆ:	ವಿಜಯನಗರ
ಕಾಮಗಾರಿ/ ಚಟುವಟಿಕೆಯಅಂದಾಜುಮೊತ್ತ (ರೂಪಾಯಿಗಳಲ್ಲಿ)	499990/-
ಕಾಮಗಾರಿ/ ಚಟುವಟಿಕೆಯಕುರಿತುಸಂಕ್ಷಿಪ್ತವಿವರ (ಸಮುದಾಯಕಾಮಗಾರಿಯಾಗಿದ್ದರೆಅಂದಾಜುನೀರುಸಂಗ್ರಹಣೆ (ಅಣ್ಣುಭಿ ಬೀಜಣಜಡಿ), ರಕ್ಷಣಾತ್ಮಕನೀರಾವರಿಪ್ರದೇಶ, ಫಲಾನುಭವಿಗಳಸಂಖ್ಯೆ ವೈಯಕ್ತಿಕಕಾಮಗಾರಿಯಾಗಿದ್ದರೆ, ಫಲಾನುಭವಿಹೆಸರು, ಚಟುವಟಿಕೆಯಿಂದಪಡೆಯುತ್ತಿರುವಲಾಭ)	ಈ ಚೆಕ್ ಡ್ಯಾಮ್ ಸಮುದಾಯ ಕಾಮಗಾರಿಯಾಗಿದ್ದು ಅಂದಾಜು 1110 ಕ್ಯುಬಿಕ್ ಮೀ. ನೀರು ಸಂಗ್ರಹಣೆ ಹೊಂದಿದೆ. ಪಲಾನುಭವಿಗಳು ಸಂಖ್ಯೆ: ಶೆಟ್ಟಿದೇವಣ್ಣ & 3 ಇತರರು.


ಜಲಾನಯನ ಯೋಜನೆಗಳ ಚಟುವಟಿಕೆ/ಕಾಮಗಾರಿಗಳನ್ನು ಅಂತರ್ಜಾಲದಲ್ಲಿ ಅಳವಡಿಸಲು  
ಸಂಕ್ಷಿಪ್ತ ಮಾಹಿತಿ


ಯೋಜನೆಯ ಹೆಸರು:	ಪ್ರಧಾನ ಮಂತ್ರಿ ಕೃಷಿ ಸಿಂಚಾಯಿ ಯೋಜನೆ-ಇತರೆ ಉಪಚಾರಗಳು(ಕಬಿಐಐಐ-ಔಐ)
ವರ್ಷ:	2021-22.
ಕಾಮಗಾರಿಯ/ ಚಟುವಟಿಕೆಯ ಹೆಸರು:	ಚೆಕ್ ಡ್ಯಾಂಮ್-01.
ಕಾಮಗಾರಿ/ಚಟುವಟಿಕೆಯ ಧಾರಾಚಿತ್ರ (photo with Lat &Long)	 <p>Latitude: 14°48'0" Longitude: 76°33'31" Elevation: 605.18±24 m Accuracy: 13.4 m Time: 14:15 Note: 2021-22 pmksy-oi.cd-1 shidegala, villega Powered by NoteCam</p>
ಸರ್ವೆ ನಂಬರ್:	469, 461
ಅಕ್ಷಾಂಶ ಮತ್ತು ರೇಖಾಂಶ:	14.48.0. 76.33.31.
ಗ್ರಾಮ:	ಸಿಡೆಗಲ್ಲು.
ತಾಲ್ಲೂಕು:	ಕೂಡ್ಲಿಗಿ.
ಜಿಲ್ಲೆ:	ವಿಜಯನಗರ.
ಕಾಮಗಾರಿ/ ಚಟುವಟಿಕೆಯ ಅಂದಾಜು ಮೊತ್ತ (ರೂಪಾಯಿಗಳಲ್ಲಿ)	499012/-
ಕಾಮಗಾರಿ/ ಚಟುವಟಿಕೆಯ ಕುರಿತು ಸಂಕ್ಷಿಪ್ತ ವಿವರ (ಸಮುದಾಯ ಕಾಮಗಾರಿಯಾಗಿದ್ದರೆ ಅಂದಾಜು ನೀರು ಸಂಗ್ರಹಣೆ (Cubic Meter), ರಕ್ಷಣಾತ್ಮಕ ನೀರಾವರಿ ಪ್ರದೇಶ, ಫಲಾನುಭವಿಗಳ ಸಂಖ್ಯೆ ವೈಯಕ್ತಿಕ ಕಾಮಗಾರಿಯಾಗಿದ್ದರೆ, ಫಲಾನುಭವಿ ಹೆಸರು, ಚಟುವಟಿಕೆಯಿಂದ ಪಡೆಯುತ್ತಿರುವ ಲಾಭ)	ಸಿಡೆಗಲ್ಲು ಗ್ರಾಮದಲ್ಲಿ ಚೆಕ್ ಡ್ಯಾಂಮ್ ನಿರ್ಮಿಸಲಾಗಿದೆ, ಅಂದಾಜು-650 cmt ನೀರು ಸಂಗ್ರಹಣೆಯಾಗುತ್ತದೆ, ಜಾನುವಾರುಗಳಿಗೆ ನೀರು ಕುಡಿಯಲು ಹಾಗೂ ಅಂದಾಜು 3 ಹೆಕ್ಟಾರ್ ರಕ್ಷಣಾತ್ಮಕ ನೀರಾವರಿಯನ್ನು ಬಳಸಲಾಗುತ್ತದೆ. ಫಲಾನುಭವಿಗಳ ಸಂಖ್ಯೆ-08.

ಯೋಜನೆಯ ಹೆಸರು:	ಪ್ರಧಾನ ಮಂತ್ರಿ ಕೃಷಿ ಸಿಂಚಾಯಿ ಯೋಜನೆ-ಇತರೆ ಉಪಚಾರಗಳು(ಕಬಬಬಬ-ಬಿಬ)
ವರ್ಷ:	2021-22.
ಕಾಮಗಾರಿಯ/ ಚಟುವಟಿಕೆಯ ಹೆಸರು:	ಚೆಕ್ ಡ್ಯಾಮ್-02.
ಕಾಮಗಾರಿ/ಚಟುವಟಿಕೆಯ ಛಾಯಚಿತ್ರ (photo with Lat &Long)	
ಸರ್ವೆ ನಂಬರ್:	518
ಅಕ್ಷಾಂಶ ಮತ್ತು ರೇಖಾಂಶ:	14.47.16. 76.34.14.
ಗ್ರಾಮ:	ಸಿಡೆಗಲ್ಲು.
ತಾಲ್ಲೂಕು:	ಕೂಡ್ಲಿಗಿ.
ಜಿಲ್ಲೆ:	ವಿಜಯನಗರ.
ಕಾಮಗಾರಿ/ ಚಟುವಟಿಕೆಯ ಅಂದಾಜು ಮೊತ್ತ (ರೂಪಾಯಿಗಳಲ್ಲಿ)	498176/-
ಕಾಮಗಾರಿ/ ಚಟುವಟಿಕೆಯ ಕುರಿತು ಸಂಕ್ಷಿಪ್ತ ವಿವರ (ಸಮುದಾಯ ಕಾಮಗಾರಿಯಾಗಿದ್ದರೆ ಅಂದಾಜು ನೀರು ಸಂಗ್ರಹಣೆ (Cubic Meter), ರಕ್ಷಣಾತ್ಮಕ ನೀರಾವರಿ ಪ್ರದೇಶ, ಫಲಾನುಭವಿಗಳ ಸಂಖ್ಯೆ ವೈಯಕ್ತಿಕ ಕಾಮಗಾರಿಯಾಗಿದ್ದರೆ, ಫಲಾನುಭವಿ ಹೆಸರು, ಚಟುವಟಿಕೆಯಿಂದ ಪಡೆಯುತ್ತಿರುವ ಲಾಭ)	ಸಿಡೆಗಲ್ಲು ಗ್ರಾಮದಲ್ಲಿ ಚೆಕ್ ಡ್ಯಾಮ್ ನಿರ್ಮಿಸಲಾಗಿದೆ, ಅಂದಾಜು-620 cmt ನೀರು ಸಂಗ್ರಹಣೆಯಾಗುತ್ತದೆ, ಜಾನುವಾರುಗಳಿಗೆ ನೀರು ಕುಡಿಯಲು ಹಾಗೂ ಅಂದಾಜು 3 ಹೆಕ್ಟರ್ ರಕ್ಷಣಾತ್ಮಕ ನೀರಾವರಿಯನ್ನು ಬಳಸಲಾಗುತ್ತದೆ. ಫಲಾನುಭವಿಗಳ ಸಂಖ್ಯೆ-08.





ಯೋಜನೆಯ ಹೆಸರು:	ಪ್ರಧಾನ ಮಂತ್ರಿ ಕೃಷಿ ಸಿಂಚಾಯಿ ಯೋಜನೆ-ಇತರೆ ಉಪಚಾರಗಳು(ಕಬಪಜಜ-ಔಐ)
ವರ್ಷ:	2021-22.
ಕಾಮಗಾರಿಯ/ ಚಟುವಟಿಕೆಯ ಹೆಸರು:	ಚೆಕ್ ಡ್ಯಾಮ್-3
ಕಾಮಗಾರಿ/ಚಟುವಟಿಕೆಯ ಛಾಯಚಿತ್ರ (photo with Lat &Long)	 <p>Latitude: 14°47'39" Longitude: 76°34'8" Elevation: 591.2±18 m Accuracy: 9.5 m Time: 14:46 Note: 2021-22 pmksy oi cd 3 shidegala, villega Powered by Airtel.com</p>
ಸರ್ವೆ ನಂಬರ್:	509
ಅಕ್ಷಾಂಶ ಮತ್ತು ರೇಖಾಂಶ:	14.47.39. 76.34.8.
ಗ್ರಾಮ:	ಸಿಡೆಗಲ್ಲು.
ತಾಲ್ಲೂಕು:	ಕುಡ್ಲಿಗಿ.
ಜಿಲ್ಲೆ:	ವಿಜಯನಗರ.
ಕಾಮಗಾರಿ/ ಚಟುವಟಿಕೆಯ ಅಂದಾಜು ಮೊತ್ತ (ರೂಪಾಯಿಗಳಲ್ಲಿ)	499681/-
ಕಾಮಗಾರಿ/ ಚಟುವಟಿಕೆಯ ಕುರಿತು ಸಂಕ್ಷಿಪ್ತ ವಿವರ (ಸಮುದಾಯ ಕಾಮಗಾರಿಯಾಗಿದ್ದರೆ ಅಂದಾಜು ನೀರು ಸಂಗ್ರಹಣೆ (Cubic Meter), ರಕ್ಷಣಾತ್ಮಕ ನೀರಾವರಿ ಪ್ರದೇಶ, ಫಲಾನುಭವಿಗಳ ಸಂಖ್ಯೆ ವೈಯಕ್ತಿಕ ಕಾಮಗಾರಿಯಾಗಿದ್ದರೆ, ಫಲಾನುಭವಿ ಹೆಸರು, ಚಟುವಟಿಕೆಯಿಂದ ಪಡೆಯುತ್ತಿರುವ ಲಾಭ)	ಸಿಡೆಗಲ್ಲು ಗ್ರಾಮದಲ್ಲಿ ಚೆಕ್ ಡ್ಯಾಮ್ ನಿರ್ಮಿಸಲಾಗಿದೆ, ಅಂದಾಜು-600 cmt ನೀರು ಸಂಗ್ರಹಣೆಯಾಗುತ್ತದೆ, ಜಾನುವಾರುಗಳಿಗೆ ನೀರು ಕುಡಿಯಲು ಹಾಗೂ ಅಂದಾಜು 3 ಹೆಕ್ಟಾರ್ ರಕ್ಷಣಾತ್ಮಕ ನೀರಾವರಿಯನ್ನು ಬಳಸಲಾಗುತ್ತದೆ. ಫಲಾನುಭವಿಗಳ ಸಂಖ್ಯೆ-08.


ಯೋಜನೆಯ ಹೆಸರು:	ಪ್ರಧಾನ ಮಂತ್ರಿ ಕೃಷಿ ಸಿಂಚಾಯಿ ಯೋಜನೆ-ಇತರೆ ಉಪಚಾರಗಳು(ಕಬಪಜಜ-ಔಐ)
ವರ್ಷ:	2021-22.
ಕಾಮಗಾರಿಯ/ ಚಟುವಟಿಕೆಯ ಹೆಸರು:	ಚೆಕ್ ಡ್ಯಾಮ್-01.
ಕಾಮಗಾರಿ/ಚಟುವಟಿಕೆಯ ಛಾಯಚಿತ್ರ (photo with Lat &Long)	 <p>Latitude: 14°41'16" Longitude: 76°22'47" Elevation: 665.19±20 m Accuracy: 10.2 m Time: 13:52 Note: pmksy oi cd 1 nimbalageri</p>
ಸರ್ವೆ ನಂಬರ್:	437, 438
ಅಕ್ಷಾಂಶ ಮತ್ತು ರೇಖಾಂಶ:	14.41.16. 76.22.47.
ಗ್ರಾಮ:	ನಿಂಬಳಗೆರಿ.
ತಾಲ್ಲೂಕು:	ಕುಂಡ್ಲಿಗಿ.
ಜಿಲ್ಲೆ:	ವಿಜಯನಗರ.
ಕಾಮಗಾರಿ/ ಚಟುವಟಿಕೆಯ ಅಂದಾಜು ಮೊತ್ತ (ರೂಪಾಯಿಗಳಲ್ಲಿ)	499390/-
ಕಾಮಗಾರಿ/ ಚಟುವಟಿಕೆಯ ಕುರಿತು ಸಂಕ್ಷಿಪ್ತ ವಿವರ (ಸಮುದಾಯ ಕಾಮಗಾರಿಯಾಗಿದ್ದರೆ ಅಂದಾಜು ನೀರು ಸಂಗ್ರಹಣೆ (Cubic Meter), ರಕ್ಷಣಾತ್ಮಕ ನೀರಾವರಿ ಪ್ರದೇಶ, ಫಲಾನುಭವಿಗಳ ಸಂಖ್ಯೆ ವೈಯಕ್ತಿಕ ಕಾಮಗಾರಿಯಾಗಿದ್ದರೆ, ಫಲಾನುಭವಿ ಹೆಸರು, ಚಟುವಟಿಕೆಯಿಂದ ಪಡೆಯುತ್ತಿರುವ ಲಾಭ)	ನಿಂಬಳಗೆರಿ ಗ್ರಾಮದಲ್ಲಿ ಚೆಕ್ ಡ್ಯಾಮ್ ನಿರ್ಮಿಸಲಾಗಿದೆ, ಅಂದಾಜು-630 cmt ನೀರು ಸಂಗ್ರಹಣೆಯಾಗುತ್ತದೆ, ಜಾನುವಾರುಗಳಿಗೆ ನೀರು ಕುಡಿಯಲು ಹಾಗೂ ಅಂದಾಜು 3 ಹೆಕ್ಟಾರ್ ರಕ್ಷಣಾತ್ಮಕ ನೀರಾವರಿಯನ್ನು ಬಳಸಲಾಗುತ್ತದೆ. ಫಲಾನುಭವಿಗಳ ಸಂಖ್ಯೆ-08.


ಯೋಜನೆಯ ಹೆಸರು:	ಪ್ರಧಾನ ಮಂತ್ರಿ ಕೃಷಿ ಸಿಂಚಾಯಿ ಯೋಜನೆ-ಇತರೆ ಉಪಚಾರಗಳು(ಕಬುವಜ-ಬಿಇ)
ವರ್ಷ:	2021-22.
ಕಾಮಗಾರಿಯ/ ಚಟುವಟಿಕೆಯ ಹೆಸರು:	ಚೆಕ್ ಡ್ಯಾಂ-01.
ಕಾಮಗಾರಿ/ಚಟುವಟಿಕೆಯ ಛಾಯಚಿತ್ರ (photo with Lat &Long)	
ಸರ್ವೆ ನಂಬರ್:	474, 475
ಅಕ್ಷಾಂಶ ಮತ್ತು ರೇಖಾಂಶ:	14.50.32. 76.42.28.
ಗ್ರಾಮ:	ಚೌಡಾಪುರ
ತಾಲ್ಲೂಕು:	ಕೂಡ್ಲಿಗಿ.
ಜಿಲ್ಲೆ:	ವಿಜಯನಗರ.
ಕಾಮಗಾರಿ/ ಚಟುವಟಿಕೆಯ ಅಂದಾಜು ಮೊತ್ತ (ರೂಪಾಯಿಗಳಲ್ಲಿ)	499605/-
ಕಾಮಗಾರಿ/ ಚಟುವಟಿಕೆಯ ಕುರಿತು ಸಂಕ್ಷಿಪ್ತ ವಿವರ (ಸಮುದಾಯ ಕಾಮಗಾರಿಯಾಗಿದ್ದರೆ ಅಂದಾಜು ನೀರು ಸಂಗ್ರಹಣೆ (Cubic Meter), ರಕ್ಷಣಾತ್ಮಕ ನೀರಾವರಿ ಪ್ರದೇಶ, ಫಲಾನುಭವಿಗಳ ಸಂಖ್ಯೆ, ವೈಯಕ್ತಿಕ ಕಾಮಗಾರಿಯಾಗಿದ್ದರೆ, ಫಲಾನುಭವಿ ಹೆಸರು, ಚಟುವಟಿಕೆಯಿಂದ ಪಡೆಯುತ್ತಿರುವ ಲಾಭ)	ಚೌಡಾಪುರಗ್ರಾಮದಲ್ಲಿ, ಚೆಕ್ ಡ್ಯಾಂ ನಿರ್ಮಿಸಲಾಗಿದೆ, ಅಂದಾಜು-610 cmt ನೀರು ಸಂಗ್ರಹಣೆಯಾಗುತ್ತದೆ, ಜಾನುವಾರುಗಳಿಗೆ ನೀರು ಕುಡಿಯಲು ಹಾಗೂ ಅಂದಾಜು 3 ಹೆಕ್ಟರ್ ರಕ್ಷಣಾತ್ಮಕ ನೀರಾವರಿಯನ್ನು ಬಳಸಲಾಗುತ್ತದೆ. ಫಲಾನುಭವಿಗಳ ಸಂಖ್ಯೆ-10.

ಯೋಜನೆಯ ಹೆಸರು:	ಪ್ರಧಾನ ಮಂತ್ರಿ ಕೃಷಿ ಸಿಂಚಾಯಿ ಯೋಜನೆ-ಇತರೆ ಉಪಚಾರಗಳು(ಕಬಪಖಜ-ಔಐ)
ವರ್ಷ:	2021-22.
ಕಾಮಗಾರಿಯ/ ಚಟುವಟಿಕೆಯ ಹೆಸರು:	ಚೆಕ್ ಡ್ಯಾಮ್-01.
ಕಾಮಗಾರಿ/ಚಟುವಟಿಕೆಯ ಛಾಯಚಿತ್ರ (photo with Lat &Long)	 <p>Latitude: 14.852757 Longitude: 76.368495 Elevation: 704.98 m Accuracy: 1.7 m Time: 17:12 Note: Badeladaku CD1.. PM (17:12)</p> <p>Powered by NoteCam</p>
ಸರ್ವೆ ನಂಬರ್:	294
ಅಕ್ಷಾಂಶ ಮತ್ತು ರೇಖಾಂಶ:	14.85.659 76.36.849.
ಗ್ರಾಮ:	ಬಡೇಲಡಕು
ತಾಲ್ಲೂಕು:	ಕೂಡ್ಲಿಗಿ.
ಜಿಲ್ಲೆ:	ವಿಜಯನಗರ.
ಕಾಮಗಾರಿ/ ಚಟುವಟಿಕೆಯ ಅಂದಾಜು ಮೊತ್ತ (ರೂಪಾಯಿಗಳಲ್ಲಿ)	499304/-
ಕಾಮಗಾರಿ/ ಚಟುವಟಿಕೆಯ ಕುರಿತು ಸಂಕ್ಷಿಪ್ತ ವಿವರ (ಸಮುದಾಯ ಕಾಮಗಾರಿಯಾಗಿದ್ದರೆ ಅಂದಾಜು ನೀರು ಸಂಗ್ರಹಣೆ (Cubic Meter), ರಕ್ಷಣಾತ್ಮಕ ನೀರಾವರಿ ಪ್ರದೇಶ, ಫಲಾನುಭವಿಗಳ ಸಂಖ್ಯೆ ವೈಯಕ್ತಿಕ ಕಾಮಗಾರಿಯಾಗಿದ್ದರೆ, ಫಲಾನುಭವಿ ಹೆಸರು, ಚಟುವಟಿಕೆಯಿಂದ ಪಡೆಯುತ್ತಿರುವ ಲಾಭ)	ಬಡೇಲಡಕು ಗ್ರಾಮದಲ್ಲಿ ಚೆಕ್ ಡ್ಯಾಮ್ ನಿರ್ಮಿಸಲಾಗಿದೆ, ಅಂದಾಜು-640 cmt ನೀರು ಸಂಗ್ರಹಣೆಯಾಗುತ್ತದೆ, ಜಾನುವಾರುಗಳಿಗೆ ನೀರು ಕುಡಿಯಲು ಹಾಗೂ ಅಂದಾಜು 3 ಹೆಕ್ಟಾರ್ ರಕ್ಷಣಾತ್ಮಕ ನೀರಾವರಿಯನ್ನು ಬಳಸಲಾಗುತ್ತದೆ. ಫಲಾನುಭವಿಗಳ ಸಂಖ್ಯೆ-10.


ಯೋಜನೆಯ ಹೆಸರು:	ಪ್ರಧಾನ ಮಂತ್ರಿ ಕೃಷಿ ಸಿಂಚಾಯಿ ಯೋಜನೆ-ಇತರೆ ಉಪಚಾರಗಳು(ಕಬಪಪಜ-ಔಇ)
ವರ್ಷ:	2021-22.
ಕಾಮಗಾರಿಯ/ ಚಟುವಟಿಕೆಯ ಹೆಸರು:	ಚೆಕ್ ಡ್ಯಾಮ್-02.
ಕಾಮಗಾರಿ/ಚಟುವಟಿಕೆಯ ಛಾಯಚಿತ್ರ (photo with Lat &Long)	 <p>Latitude: 14.853782 Longitude: 76.368355 Elevation: 704.95 m Accuracy: 2.2 m Time: 17.04 Note: Badeladaku CD2... PMKSY(01)</p> <p>Powered by NoteCam</p>
ಸರ್ವೆ ನಂಬರ್:	293
ಅಕ್ಷಾಂಶ ಮತ್ತು ರೇಖಾಂಶ:	14.85.38 76.36.82
ಗ್ರಾಮ:	ಬಡೇಲಡಕು
ತಾಲ್ಲೂಕು:	ಕೂಡ್ಲಿಗಿ.
ಜಿಲ್ಲೆ:	ವಿಜಯನಗರ.
ಕಾಮಗಾರಿ/ ಚಟುವಟಿಕೆಯ ಅಂದಾಜು ಮೊತ್ತ (ರೂಪಾಯಿಗಳಲ್ಲಿ)	499804/-
ಕಾಮಗಾರಿ/ ಚಟುವಟಿಕೆಯ ಕುರಿತು ಸಂಕ್ಷಿಪ್ತ ವಿವರ (ಸಮುದಾಯ ಕಾಮಗಾರಿಯಾಗಿದ್ದರೆ ಅಂದಾಜು ನೀರು ಸಂಗ್ರಹಣೆ (Cubic Meter), ರಕ್ಷಣಾತ್ಮಕ ನೀರಾವರಿ ಪ್ರದೇಶ, ಫಲಾನುಭವಿಗಳ ಸಂಖ್ಯೆ ವೈಯಕ್ತಿಕ ಕಾಮಗಾರಿಯಾಗಿದ್ದರೆ, ಫಲಾನುಭವಿ ಹೆಸರು, ಚಟುವಟಿಕೆಯಿಂದ ಪಡೆಯುತ್ತಿರುವ ಲಾಭ)	ಬಡೇಲಡಕು ಗ್ರಾಮದಲ್ಲಿ, ಚೆಕ್ ಡ್ಯಾಮ್ ನಿರ್ಮಿಸಲಾಗಿದೆ, ಅಂದಾಜು-720 cmt ನೀರು ಸಂಗ್ರಹಣೆಯಾಗುತ್ತದೆ, ಜಾನುವಾರುಗಳಿಗೆ ನೀರು ಕುಡಿಯಲು ಹಾಗೂ ಅಂದಾಜು 3 ಹೆಕ್ಟಾರ್ ರಕ್ಷಣಾತ್ಮಕ ನೀರಾವರಿಯನ್ನು ಬಳಸಲಾಗುತ್ತದೆ. ಫಲಾನುಭವಿಗಳ ಸಂಖ್ಯೆ-10.


ಯೋಜನೆಯ ಹೆಸರು:	ಪ್ರಧಾನ ಮಂತ್ರಿ ಕೃಷಿ ಸಿಂಚಾಯಿ ಯೋಜನೆ-ಇತರೆ ಉಪಚಾರಗಳು(ಕಬಪಪಜ-ಔಐ)
ವರ್ಷ:	2021-22.
ಕಾಮಗಾರಿಯ/ ಚಟುವಟಿಕೆಯ ಹೆಸರು:	ಚೆಕ್ ಡ್ಯಾಮ್-03.
ಕಾಮಗಾರಿ/ಚಟುವಟಿಕೆಯ ಛಾಯಚಿತ್ರ (photo with Lat &Long)	 <p>Latitude: 14.856378 Longitude: 76.36715 Elevation: 699.39 m Accuracy: 2.1 m Time: 16:56 Note: Badeladaku CD3... PMKSY(OI)</p> <p>Powered by NoteCam</p>
ಸರ್ವೆ ನಂಬರ್:	291
ಅಕ್ಷಾಂಶ ಮತ್ತು ರೇಖಾಂಶ:	14.85.62 76.36.70.
ಗ್ರಾಮ:	ಬಡೇಲಡಕು
ತಾಲ್ಲೂಕು:	ಕೊಡ್ಲಿಗಿ.
ಜಿಲ್ಲೆ:	ವಿಜಯನಗರ.
ಕಾಮಗಾರಿ/ ಚಟುವಟಿಕೆಯ ಅಂದಾಜು ಮೊತ್ತ (ರೂಪಾಯಿಗಳಲ್ಲಿ)	497631/-
ಕಾಮಗಾರಿ/ ಚಟುವಟಿಕೆಯ ಕುರಿತು ಸಂಕ್ಷಿಪ್ತ ವಿವರ (ಸಮುದಾಯ ಕಾಮಗಾರಿಯಾಗಿದ್ದರೆ ಅಂದಾಜು ನೀರು ಸಂಗ್ರಹಣೆ (Cubic Meter), ರಕ್ಷಣಾತ್ಮಕ ನೀರಾವರಿ ಪ್ರದೇಶ, ಫಲಾನುಭವಿಗಳ ಸಂಖ್ಯೆ ವೈಯಕ್ತಿಕ ಕಾಮಗಾರಿಯಾಗಿದ್ದರೆ, ಫಲಾನುಭವಿ ಹೆಸರು, ಚಟುವಟಿಕೆಯಿಂದ ಪಡೆಯುತ್ತಿರುವ ಲಾಭ)	ಬಡೇಲಡಕು ಗ್ರಾಮದಲ್ಲಿ ಚೆಕ್ ಡ್ಯಾಮ್ ನಿರ್ಮಿಸಲಾಗಿದೆ, ಅಂದಾಜು-670 cmt ನೀರು ಸಂಗ್ರಹಣೆಯಾಗುತ್ತದೆ, ಜಾನುವಾರುಗಳಿಗೆ ನೀರು ಕುಡಿಯಲು ಹಾಗೂ ಅಂದಾಜು 3 ಹೆಕ್ಟಾರ್ ರಕ್ಷಣಾತ್ಮಕ ನೀರಾವರಿಯನ್ನು ಬಳಸಲಾಗುತ್ತದೆ. ಫಲಾನುಭವಿಗಳ ಸಂಖ್ಯೆ-10.


ಯೋಜನೆಯ ಹೆಸರು:	ಪ್ರಧಾನ ಮಂತ್ರಿ ಕೃಷಿ ಸಿಂಚಾಯಿ ಯೋಜನೆ-ಇತರೆ ಉಪಚಾರಗಳು(ಕಬಪಜ-ಔಪ)
ವರ್ಷ:	2021-22.
ಕಾಮಗಾರಿಯ/ ಚಟುವಟಿಕೆಯ ಹೆಸರು:	ಚೆಕ್ ಡ್ಯಾಮ್-04.
ಕಾಮಗಾರಿ/ಚಟುವಟಿಕೆಯ ಛಾಯಚಿತ್ರ (photo with Lat &Long)	
ಸರ್ವೆ ನಂಬರ್:	290
ಅಕ್ಷಾಂಶ ಮತ್ತು ರೇಖಾಂಶ:	14.50.32. 76.42.28.
ಗ್ರಾಮ:	ಬಡೇಲಡಕು
ತಾಲ್ಲೂಕು:	ಕೂಡ್ಲಿಗಿ.
ಜಿಲ್ಲೆ:	ವಿಜಯನಗರ.
ಕಾಮಗಾರಿ/ ಚಟುವಟಿಕೆಯ ಅಂದಾಜು ಮೊತ್ತ (ರೂಪಾಯಿಗಳಲ್ಲಿ)	499259/-
ಕಾಮಗಾರಿ/ ಚಟುವಟಿಕೆಯ ಕುರಿತು ಸಂಕ್ಷಿಪ್ತ ವಿವರ (ಸಮುದಾಯ ಕಾಮಗಾರಿಯಾಗಿದ್ದರೆ ಅಂದಾಜು ನೀರು ಸಂಗ್ರಹಣೆ (Cubic Meter), ರಕ್ಷಣಾತ್ಮಕ ನೀರಾವರಿ ಪ್ರದೇಶ, ಫಲಾನುಭವಿಗಳ ಸಂಖ್ಯೆ ವೈಯಕ್ತಿಕ ಕಾಮಗಾರಿಯಾಗಿದ್ದರೆ, ಫಲಾನುಭವಿ ಹೆಸರು, ಚಟುವಟಿಕೆಯಿಂದ ಪಡೆಯುತ್ತಿರುವ ಲಾಭ)	ಬಡೇಲಡಕು ಗ್ರಾಮದಲ್ಲಿ, ಚೆಕ್ ಡ್ಯಾಮ್ ನಿರ್ಮಿಸಲಾಗಿದೆ, ಅಂದಾಜು-720 cmt ನೀರು ಸಂಗ್ರಹಣೆಯಾಗುತ್ತದೆ, ಜಾನುವಾರುಗಳಿಗೆ ನೀರು ಕುಡಿಯಲು ಹಾಗೂ ಅಂದಾಜು 3 ಹೆಕ್ಟಾರ್ ರಕ್ಷಣಾತ್ಮಕ ನೀರಾವರಿಯನ್ನು ಬಳಸಲಾಗುತ್ತದೆ. ಫಲಾನುಭವಿಗಳ ಸಂಖ್ಯೆ-10.


ಯೋಜನೆಯ ಹೆಸರು:	ಪ್ರಧಾನ ಮಂತ್ರಿ ಕೃಷಿ ಸಿಂಚಾಯಿ ಯೋಜನೆ-ಇತರೆ ಉಪಚಾರಗಳು (ಕಬವಖಜ-ಔಇ)
ವರ್ಷ:	2021-22
ಕಾಮಗಾರಿಯ/ ಚಟುವಟಿಕೆಯ ಹೆಸರು:	ಚೆಕ್ ಡ್ಯಾಂಮ್
ಕಾಮಗಾರಿ/ಚಟುವಟಿಕೆಯ ಛಾಯಚಿತ್ರ (photo with Lat & Long)	 <p>ಮಾನ್ಯ - 22  PMKSY-01, 2020-21  HANDRAKUDA CD-1  GR-DALKERE  HOSPET (T)  Latitude: 15°7.16'  Longitude: 76°20.651'</p>
ಸರ್ವೆ ನಂಬರ್:	572
ಅಕ್ಷಾಂಶ ಮತ್ತು ರೇಖಾಂಶ:	N: 15.07.16 E: 76.20.65
ಗ್ರಾಮ:	ಡಿ ಎನ್. ಕೆರೆ
ತಾಲ್ಲೂಕು:	ಹೊಸಪೇಟೆ
ಜಿಲ್ಲೆ:	ವಿಜಯನಗರ
ಕಾಮಗಾರಿ/ ಚಟುವಟಿಕೆಯ ಅಂದಾಜು ಮೊತ್ತ (ರೂಪಾಯಿಗಳಲ್ಲಿ)	498808/-
ಕಾಮಗಾರಿ/ ಚಟುವಟಿಕೆಯ ಕುರಿತು ಸಂಕ್ಷಿಪ್ತ ವಿವರ (ಸಮುದಾಯ ಕಾಮಗಾರಿಯಾಗಿದ್ದರೆ ಅಂದಾಜು ನೀರು ಸಂಗ್ರಹಣೆ (Cubic Meter), ರಕ್ಷಣಾತ್ಮಕ ನೀರಾವರಿ ಪ್ರದೇಶ, ಫಲಾನುಭವಿಗಳ ಸಂಖ್ಯೆ, ವೈಯಕ್ತಿಕ ಕಾಮಗಾರಿಯಾಗಿದ್ದರೆ, ಫಲಾನುಭವಿ ಹೆಸರು, ಚಟುವಟಿಕೆಯಿಂದ ಪಡೆಯುತ್ತಿರುವ ಲಾಭ)	<p>ಈ ಚೆಕ್ ಡ್ಯಾಂಮ್ ಸಮುದಾಯ ಕಾಮಗಾರಿಯಾಗಿದ್ದು, ಅಂದಾಜು-1200 cmt ನೀರು ಸಂಗ್ರಹಣೆಯಾಗುತ್ತದೆ, ಜಾನುವಾರುಗಳಿಗೆ ನೀರು ಕುಡಿಯಲು ಹಾಗೂ ಅಂದಾಜು 5.9 ಹೆಕ್ಟಾರ್ ರಕ್ಷಣಾತ್ಮಕ ನೀರಾವರಿಯನ್ನು ಬಳಸಲಾಗುತ್ತದೆ. ಫಲಾನುಭವಿಗಳ ಸಂಖ್ಯೆ-14</p>



ಯೋಜನೆಯ ಹೆಸರು:	ಪ್ರಧಾನ ಮಂತ್ರಿ ಕೃಷಿ ಸಿಂಚಾಯಿ ಯೋಜನೆ-ಇತರೆ ಉಪಚಾರಗಳು (ಕಬಬಿಬಿಜ-ಬಿಬಿ)
ವರ್ಷ:	2021-22
ಕಾಮಗಾರಿಯ/ ಚಟುವಟಿಕೆಯ ಹೆಸರು:	ಚೆಕ್ ಡ್ಯಾಮ್
ಕಾಮಗಾರಿ/ಚಟುವಟಿಕೆಯ ಛಾಯಚಿತ್ರ (photo with Lat & Long)	 <p>Latitude: 15°6.439' Longitude: 76°21.204' pmksy-OI.2021-22 D.N.Kere D.N.Kere-GP Hosapete-TQ CO-2</p>
ಸರ್ವೆ ನಂಬರ್:	597
ಅಕ್ಷಾಂಶ ಮತ್ತು ರೇಖಾಂಶ:	N: 15.06.427 E: 76.21.204
ಗ್ರಾಮ:	ಡಿ ಎನ್. ಕೆರೆ
ತಾಲ್ಲೂಕು:	ಹೊಸಪೇಟೆ
ಜಿಲ್ಲೆ:	ವಿಜಯನಗರ
ಕಾಮಗಾರಿ/ ಚಟುವಟಿಕೆಯ ಅಂದಾಜು ಮೊತ್ತ (ರೂಪಾಯಿಗಳಲ್ಲಿ)	498888/-
ಕಾಮಗಾರಿ/ ಚಟುವಟಿಕೆಯ ಕುರಿತು ಸಂಕ್ಷಿಪ್ತ ವಿವರ (ಸಮುದಾಯ ಕಾಮಗಾರಿಯಾಗಿದ್ದರೆ ಅಂದಾಜು ನೀರು ಸಂಗ್ರಹಣೆ (Cubic Meter), ರಕ್ಷಣಾತ್ಮಕ ನೀರಾವರಿ ಪ್ರದೇಶ, ಫಲಾನುಭವಿಗಳ ಸಂಖ್ಯೆ, ವೈಯಕ್ತಿಕ ಕಾಮಗಾರಿಯಾಗಿದ್ದರೆ, ಫಲಾನುಭವಿ ಹೆಸರು, ಚಟುವಟಿಕೆಯಿಂದ ಪಡೆಯುತ್ತಿರುವ ಲಾಭ)	<p>ಈ ಚೆಕ್ ಡ್ಯಾಮ್ ಸಮುದಾಯ ಕಾಮಗಾರಿಯಾಗಿದ್ದು, ಅಂದಾಜು-1202 cmt ನೀರು ಸಂಗ್ರಹಣೆಯಾಗುತ್ತದೆ, ಜಾನುವಾರುಗಳಿಗೆ ನೀರು ಕುಡಿಯಲು ಹಾಗೂ ಅಂದಾಜು 6 ಹೆಕ್ಟಾರ್ ರಕ್ಷಣಾತ್ಮಕ ನೀರಾವರಿಯನ್ನು ಬಳಸಲಾಗುತ್ತದೆ. ಫಲಾನುಭವಿಗಳ ಸಂಖ್ಯೆ-15</p>

ಯೋಜನೆಯ ಹೆಸರು:	ಪ್ರಧಾನ ಮಂತ್ರಿ ಕೃಷಿ ಸಿಂಚಾಯಿ ಯೋಜನೆ-ಇತರೆ ಉಪಚಾರಗಳು (ಕಬಬಬಜ-ಬಿಬ)
ವರ್ಷ:	2021-22
ಕಾಮಗಾರಿಯ/ ಚಟುವಟಿಕೆಯ ಹೆಸರು:	ಚೆಕ್ ಡ್ಯಾಮ್
ಕಾಮಗಾರಿ/ಚಟುವಟಿಕೆಯ ಛಾಯಚಿತ್ರ (photo with Lat & Long)	
ಸರ್ವೆ ನಂಬರ್:	213
ಅಕ್ಷಾಂಶ ಮತ್ತು ರೇಖಾಂಶ:	N: 15.08.116 E: 76.20.017
ಗ್ರಾಮ:	ನಂದಿಬಂಡಿ
ತಾಲ್ಲೂಕು:	ಹೊಸಪೇಟೆ
ಜಿಲ್ಲೆ:	ವಿಜಯನಗರ
ಕಾಮಗಾರಿ/ ಚಟುವಟಿಕೆಯ ಅಂದಾಜು ಮೊತ್ತ (ರೂಪಾಯಿಗಳಲ್ಲಿ)	498888/-
ಕಾಮಗಾರಿ/ ಚಟುವಟಿಕೆಯ ಕುರಿತು ಸಂಕ್ಷಿಪ್ತ ವಿವರ (ಸಮುದಾಯ ಕಾಮಗಾರಿಯಾಗಿದ್ದರೆ ಅಂದಾಜು ನೀರು ಸಂಗ್ರಹಣೆ (Cubic Meter), ರಕ್ಷಣಾತ್ಮಕ ನೀರಾವರಿ ಪ್ರದೇಶ, ಫಲಾನುಭವಿಗಳ ಸಂಖ್ಯೆ, ವೈಯಕ್ತಿಕ ಕಾಮಗಾರಿಯಾಗಿದ್ದರೆ, ಫಲಾನುಭವಿ ಹೆಸರು, ಚಟುವಟಿಕೆಯಿಂದ ಪಡೆಯುತ್ತಿರುವ ಲಾಭ)	ಈ ಚೆಕ್ ಡ್ಯಾಮ್ ಸಮುದಾಯ ಕಾಮಗಾರಿಯಾಗಿದ್ದು, ಅಂದಾಜು-1228 cmt ನೀರು ಸಂಗ್ರಹಣೆಯಾಗುತ್ತದೆ, ಜಾನುವಾರುಗಳಿಗೆ ನೀರು ಕುಡಿಯಲು ಹಾಗೂ ಅಂದಾಜು 6.5 ಹೆಕ್ಟಾರ್ ರಕ್ಷಣಾತ್ಮಕ ನೀರಾವರಿಯನ್ನು ಬಳಸಲಾಗುತ್ತದೆ. ಫಲಾನುಭವಿಗಳ ಸಂಖ್ಯೆ-16

ಯೋಜನೆಯ ಹೆಸರು:	ಪ್ರಧಾನ ಮಂತ್ರಿ ಕೃಷಿ ಸಿಂಚಾಯಿ ಯೋಜನೆ-ಇತರೆ ಉಪಚಾರಗಳು (ಕಬವಬಜ-ಔಐ)
ವರ್ಷ:	2021-22
ಕಾಮಗಾರಿಯ/ ಚಟುವಟಿಕೆಯ ಹೆಸರು:	ಚೆಕ್ ಡ್ಯಾಮ್
ಕಾಮಗಾರಿ/ಚಟುವಟಿಕೆಯ ಛಾಯಚಿತ್ರ (photo with Lat & Long)	
ಸರ್ವೆ ನಂಬರ್:	241
ಅಕ್ಷಾಂಶ ಮತ್ತು ರೇಖಾಂಶ:	N: 15.07.707 E: 76.19.384
ಗ್ರಾಮ:	ನಂದಿಬಂಡಿ
ತಾಲ್ಲೂಕು:	ಹೊಸಪೇಟೆ
ಜಿಲ್ಲೆ:	ವಿಜಯನಗರ
ಕಾಮಗಾರಿ/ ಚಟುವಟಿಕೆಯ ಅಂದಾಜು ಮೊತ್ತ (ರೂಪಾಯಿಗಳಲ್ಲಿ)	498888/-
ಕಾಮಗಾರಿ/ ಚಟುವಟಿಕೆಯ ಕುರಿತು ಸಂಕ್ಷಿಪ್ತ ವಿವರ (ಸಮುದಾಯ ಕಾಮಗಾರಿಯಾಗಿದ್ದರೆ ಅಂದಾಜು ನೀರು ಸಂಗ್ರಹಣೆ (Cubic Meter), ರಕ್ಷಣಾತ್ಮಕ ನೀರಾವರಿ ಪ್ರದೇಶ, ಫಲಾನುಭವಿಗಳ ಸಂಖ್ಯೆ, ವೈಯಕ್ತಿಕ ಕಾಮಗಾರಿಯಾಗಿದ್ದರೆ, ಫಲಾನುಭವಿ ಹೆಸರು, ಚಟುವಟಿಕೆಯಿಂದ ಪಡೆಯುತ್ತಿರುವ ಲಾಭ)	<p>ಈ ಚೆಕ್ ಡ್ಯಾಮ್ ಸಮುದಾಯ ಕಾಮಗಾರಿಯಾಗಿದ್ದು, ಅಂದಾಜು-1255 cmt ನೀರು ಸಂಗ್ರಹಣೆಯಾಗುತ್ತದೆ, ಜಾನುವಾರುಗಳಿಗೆ ನೀರು ಕುಡಿಯಲು ಹಾಗೂ ಅಂದಾಜು 6.9 ಹೆಕ್ಟಾರ್ ರಕ್ಷಣಾತ್ಮಕ ನೀರಾವರಿಯನ್ನು ಬಳಸಲಾಗುತ್ತದೆ. ಫಲಾನುಭವಿಗಳ ಸಂಖ್ಯೆ-17</p>

ಯೋಜನೆಯ ಹೆಸರು:	ಪ್ರಧಾನ ಮಂತ್ರಿ ಕೃಷಿ ಸಿಂಚಾಯಿ ಯೋಜನೆ-ಇತರೆ ಉಪಚಾರಗಳು (ಕಬವಬಜ-ಔಐ)
ವರ್ಷ:	2021-22
ಕಾಮಗಾರಿಯ/ ಚಟುವಟಿಕೆಯ ಹೆಸರು:	ಚೆಕ್ ಡ್ಯಾಮ್
ಕಾಮಗಾರಿ/ಚಟುವಟಿಕೆಯ ಛಾಯಚಿತ್ರ (photo with Lat & Long)	
ಸರ್ವೆ ನಂಬರ್:	104
ಅಕ್ಷಾಂಶ ಮತ್ತು ರೇಖಾಂಶ:	N: 15.02.018 E: 76.23.857
ಗ್ರಾಮ:	ಪೋತಲಕಟ್ಟಿ
ತಾಲ್ಲೂಕು:	ಹೊಸಪೇಟೆ
ಜಿಲ್ಲೆ:	ವಿಜಯನಗರ
ಕಾಮಗಾರಿ/ ಚಟುವಟಿಕೆಯ ಅಂದಾಜು ಮೊತ್ತ (ರೂಪಾಯಿಗಳಲ್ಲಿ)	498989/-
ಕಾಮಗಾರಿ/ ಚಟುವಟಿಕೆಯ ಕುರಿತು ಸಂಕ್ಷಿಪ್ತ ವಿವರ (ಸಮುದಾಯ ಕಾಮಗಾರಿಯಾಗಿದ್ದರೆ ಅಂದಾಜು ನೀರು ಸಂಗ್ರಹಣೆ (Cubic Meter), ರಕ್ಷಣಾತ್ಮಕ ನೀರಾವರಿ ಪ್ರದೇಶ, ಫಲಾನುಭವಿಗಳ ಸಂಖ್ಯೆ, ವೈಯಕ್ತಿಕ ಕಾಮಗಾರಿಯಾಗಿದ್ದರೆ, ಫಲಾನುಭವಿ ಹೆಸರು, ಚಟುವಟಿಕೆಯಿಂದ ಪಡೆಯುತ್ತಿರುವ ಲಾಭ)	<p>ಈ ಚೆಕ್ ಡ್ಯಾಮ್ ಸಮುದಾಯ ಕಾಮಗಾರಿಯಾಗಿದ್ದು, ಅಂದಾಜು-1277 cmt ನೀರು ಸಂಗ್ರಹಣೆಯಾಗುತ್ತದೆ, ಜಾನುವಾರುಗಳಿಗೆ ನೀರು ಕುಡಿಯಲು ಹಾಗೂ ಅಂದಾಜು 6.2 ಹೆಕ್ಟಾರ್ ರಕ್ಷಣಾತ್ಮಕ ನೀರಾವರಿಯನ್ನು ಬಳಸಲಾಗುತ್ತದೆ. ಫಲಾನುಭವಿಗಳ ಸಂಖ್ಯೆ-17</p>